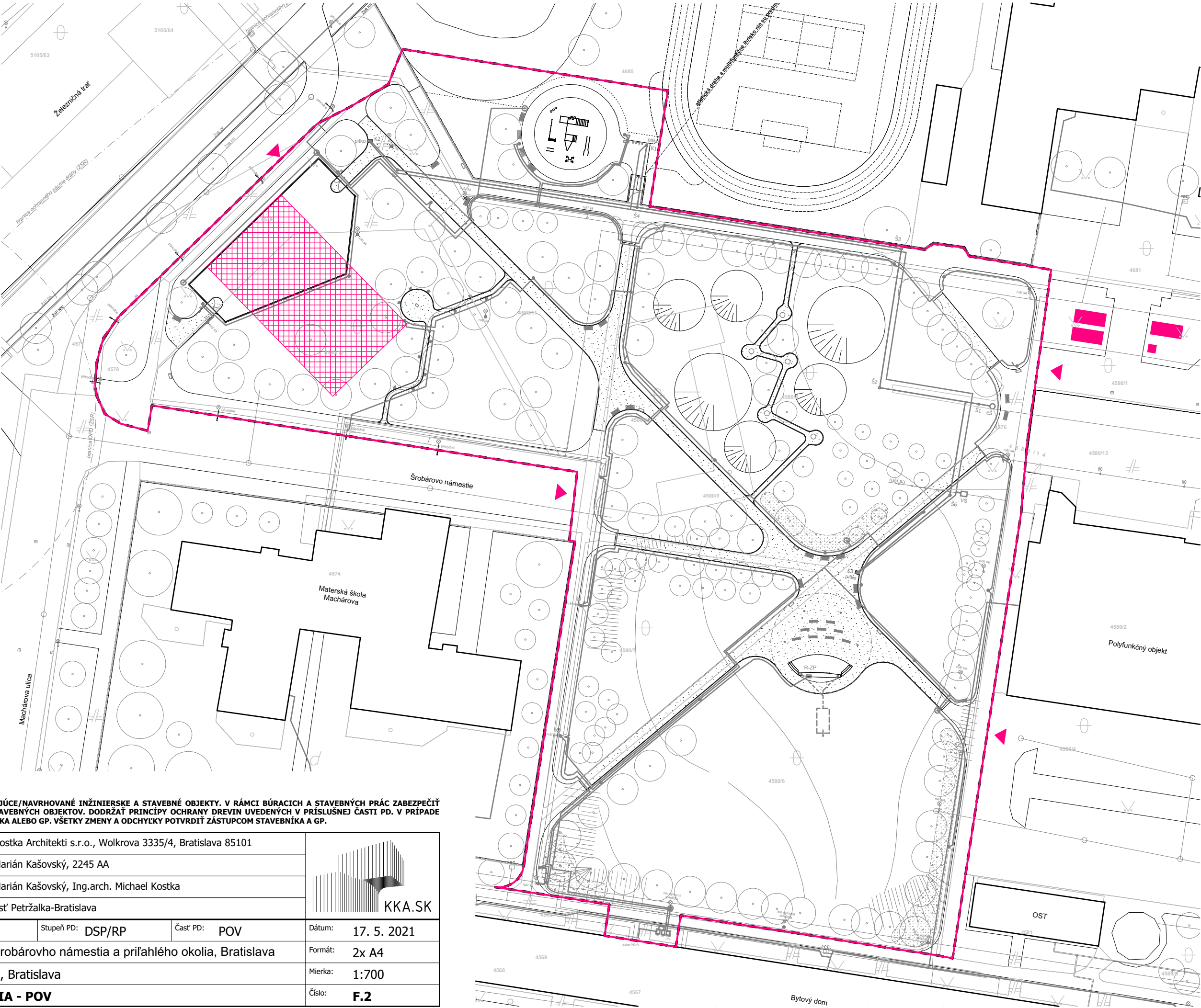


LEGENDA:

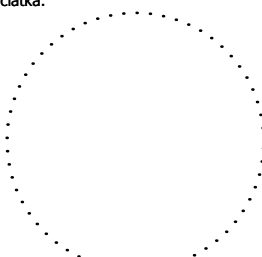
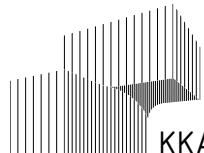
- 1111

Kataster - hranice parcel
- Hranica riešeného územia
- XXX

Existujúce nadzemné objekty
- Existujúce ostatné objekty
- Navrhované objekty
rieši iná PD
- Dočasná skladová plocha
- Kancelárie, hygienické a
skladovacie objekty
- Toaleta
chemická
- Hlavný prístupový bod na
stavenisko



PRED ZAČIATKOM STAVEBNÝCH PRÁC VYTÝČIŤ VŠETKY JESTVUJÚCE/NAVRHOVANÉ INŽINIERSKE A STAVEBNÉ OBJEKTY. V RÁMCI BÚRACÍCH A STAVEBNÝCH PRÁC ZABEZPEČIŤ OCHRANU A STABILIZÁCIU JESTVUJÚCICH INŽINIERSKÝCH A STAVEBNÝCH OBJEKTOV. DODRŽÁŤ PRINCÍPY OCHRANY DREVIN UVEDENÝCH V PRÍSLUŠNEJ ČÁSTI PD. V PRÍPADE AKÝCHKOLVEK NEJASNOSTÍ KONTAKTOVAŤ ZÁSTUPCU STAVEBNÍKA ALEBO GP. VŠETKY ZMENY A ODCHYLKY POTVRDIŤ ZÁSTUPCOM STAVEBNÍKA A GP.

<div>Pečiatka:</div> <div></div> <div>Podpis:</div>	Autor: Kašovský Kostka Architekti s.r.o., Wolkrova 3335/4, Bratislava 85101			<div></div> <div>KKA.SK</div>
	Zodp.proj.: Ing.arch. Marián Kašovský, 2245 AA			
	Vypracoval: Ing.arch. Marián Kašovský, Ing.arch. Michael Kostka			
	Stavebník: Mestská časť Petržalka-Bratislava			
	Stavba: VŠETKY	Stupeň PD: DSP/RP	Časť PD: POV	
Názov: Rozvoj Šrobárovho námestia a príľahlého okolia, Bratislava			Formát: 2x A4	
Kataster: Petržalka, Bratislava			Mierka: 1:700	
Výkres: SITUÁCIA - POV			Číslo: F.2	